

L'outil d'information pour les acteurs de l'eau des Îles-de-la-Madeleine.

L'Inf'



Des nouvelles de la TCR des Îles.

L'équipe de la Table de concertation régionale (TCR) des Îles est heureuse de vous présenter cette deuxième édition de l'*Inf'eau*, un bulletin d'information qui sera publié deux fois par année, soit en mars et en octobre. Vous y trouverez des nouvelles faisant état de l'avancement des travaux de la TCR, bien entendu, mais également des informations diverses

en lien avec la gestion et la protection des ressources en eau pour le territoire madelinot. L'*Inf'eau*, c'est aussi **VOTRE** bulletin ! Nous vous invitons à nous faire part de vos bons coups, initiatives et projets en lien avec l'eau et les écosystèmes associés au Saint-Laurent. Il nous fera plaisir de faire état de vos actions. Sur ce, *bonne lecture !*

Premier forum régional annuel: un rendez-vous réussi !

Réunis à la salle Paul Bourque du Château madelinot, 65 participants ont pris part, le 12 septembre dernier, à la première édition du Forum régional annuel de la TCR des Îles sur la Gestion intégrée du Saint-Laurent (GISL). Destiné à l'ensemble des acteurs de l'eau du territoire et à la population, l'événement avait pour thème « *La qualité de l'eau au cœur de nos préoccupations!* ». En présence de la présidente du Comité ZIP Mme Lucie d'Amours, du maire de la Communauté maritime des Îles-de-la-Madeleine M. Jonathan Lapierre et du député à l'Assemblée nationale M. Germain Chevarie, le Forum régional annuel fut l'occasion de présenter publiquement l'état d'avancement des travaux et les principales actions menées par la TCR et son équipe de coordination en 2015-2016. La dernière année fut bien remplie pour la TCR des Îles. Depuis sa constitution officielle le 25

septembre 2015, des pas importants ont été franchis et plusieurs actions de concertation, d'information et de sensibilisation ont été menées par l'équipe de coordination de la TCR, en étroite collaboration avec les acteurs de l'eau, auprès de la population madelinienne. Le détail des actions peut être consulté dans le rapport d'activités 2015-2016 de la TCR des Îles. Le document est disponible à l'adresse www.zipdesiles.org/tcr

Il a été convenu que l'édition 2017 du Forum régional annuel aura lieu durant la semaine du 17 septembre. La date exacte vous sera communiquée ultérieurement. À la lumière des commentaires reçus, l'événement semble avoir été très apprécié des participants. Ceux-ci conviennent de l'importance d'un mécanisme de concertation pour réunir les acteurs de l'eau, y compris les ministères concernés.

Octobre 2016 – Numéro 2

Dans ce numéro

- Forum régional annuel
- Sondage sur la perception de l'eau
- Le Plan de gestion intégrée régional
- Nouveau site internet
- Stratégie québécoise sur l'eau
- Des nouvelles du réseau TCR
- Les bons coups de nos acteurs



Le 25 septembre dernier, la TCR des Îles fêtait son premier anniversaire ! C'est à cette date l'an dernier qu'a officiellement été constitué ce nouveau lieu de gouvernance et de concertation. Merci aux membres décisionnels qui, depuis, s'impliquent dans le cadre des travaux de la TCR.



Dessin d'Emma Leblanc
École Saint-Pierre
De LaVernière

Les comités des plans d'eau intérieurs et la gestion intégrée aux Îles: toujours importants!

Constituant l'ancrage de l'avènement de la Gestion intégrée du Saint-Laurent dans l'archipel à l'aube des années 2000, les comités des plans d'eau intérieurs étaient bien représentés lors du premier forum régional qu'a tenu la TCR des Îles. Il a été convenu dès le début de la présente démarche de Gestion intégrée du Saint-Laurent que ces initiatives (lagune de la Grande Entrée, bassin aux Huîtres, lagune du Havre aux Maisons et baie du Cap Vert, baie du Havre aux Basques et baie du Bassin) soient tenus informés et contribuent à leurs façons à alimenter les travaux de la TCR des Îles. La représentation des comités des plans d'eau intérieurs au sein de la TCR des Îles est assurée par M. Pierre Boudreau, représentant de ce secteur.

Le Comité ZIP tient aussi à impliquer ces précieux usagers et leurs nombreuses connaissances au travers les différents projets qui seront réalisés sur le terrain dans le futur. D'ailleurs, nous souhaitons rencontrer ce beau monde durant l'automne. À suivre!



De gauche à droite: Yves Martinet, Jasmine Solomon, Isabelle Cummings, Jérémie Cyr, Émilien Pelletier (conférencier), Yannick Noël, Serge Bourgeois, Michel Bonato, Carole Leblanc, Robert Cormier, Pierre Boudreau, Mélanie Bourgeois, Jean Hubert (conférencier), Robin Bénard (conférencier). Absents au moment de la photo: Michel Chevrier, Pierre Déraspe, Gabrielle Landry.



65 personnes ont pris part à l'événement.

La qualité de l'eau... un thème inspirant pour nos conférenciers.

Au cours de la journée, les participants ont eu accès à trois conférences abordant de façon plus spécifique la question de la qualité de l'eau. Lors d'un dîner-conférence, M. Émilien Pelletier, professeur retraité en océanographie chimique et titulaire de la chaire de recherche du Canada en écotoxicité à l'Institut des sciences de la mer à Rimouski (ISMER), a traité de la question des hydrocarbures, enjeu d'envergure nationale à la fois environnemental et socio-économique. M. Pelletier a entre autres abordé l'angle situant le golfe Saint-Laurent et ses îles au cœur des discussions et des enjeux liés aux hydrocarbures au Québec.

Le Madelinot Robin Bénard, étudiant au doctorat en Océanographie à l'Université Laval a quant à lui abordé un nouvel enjeu de taille découlant du réchauffement climatique soit, l'acidification des océans. Il s'est principalement attardé à nous faire connaître la façon dont s'effectue cette acidification en nous offrant un aperçu des impacts et des effets engendrés par ce phénomène.

Les activités à venir pour la TCR.

Lors du Forum, les membres décisionnels ont adopté le calendrier sommaire des activités de la TCR pour la prochaine année. Tel que le prévoient les règles de fonctionnement de la Table, trois rencontres de travail sont visées, en plus de celle prévue dans le cadre du forum régional annuel, ce qui porte à quatre le nombre total de rencontres annuelles (ce nombre est modulable au besoin). **Pour 2016-2017, des rencontres de la TCR ont été fixées en novembre, février et mai, ainsi qu'en septembre (cette dernière constituant le prochain Forum régional annuel).** Au cours des prochaines semaines, des efforts seront déployés dans l'espoir de pouvoir combler les trois sièges toujours vacants au sein de la TCR soient ceux issus des secteurs « administrations portuaires », « mariculture » et « agroalimentaire ». Finalement, une prochaine action d'information et de sensibilisation dite « grand public » sera menée au printemps 2017. Davantage d'informations vous seront communiquées lors de la prochaine édition du bulletin l'Inf'eau en mars 2017.

Messieurs Serge Bourgeois et Jean Hubert, respectivement directeur de l'aménagement du territoire et de l'urbanisme et directeur de l'ingénierie, des TIC et des bâtiments à la municipalité des Îles, ont quant à eux présenté la conférence « *La gestion de l'eau douce : un enjeu de taille* ». Elle visait à apporter un éclairage sur la façon dont s'effectue la gestion de l'eau potable et des eaux usées dans l'archipel et se voulait une réponse à certains questionnements exprimés par des répondants au sondage effectué au printemps dernier.



M. Émilien Pelletier lors de sa conférence intitulée: « *Le pétrole : angoisse nationale au Québec !* ».

Les actes du forum de même que les présentations des conférenciers peuvent être consultés sur le site internet www.zipdesiles.org/tcr sous l'onglet « Forum régional ».

Comment les Madelinots perçoivent-ils leur eau ?

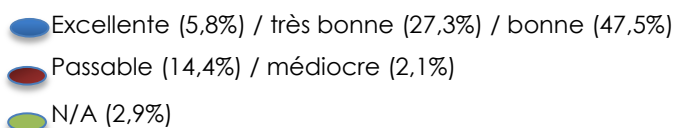
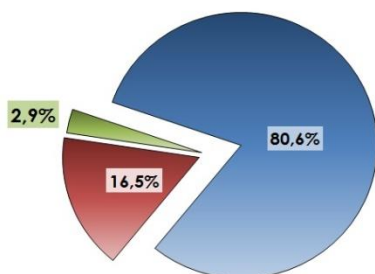
En mai 2016, un sondage a été distribué dans l'ensemble des boîtes postales de l'archipel. Également accessible sur Internet, celui-ci visait à connaître la perception qu'ont les citoyens de leur eau (douce et salée) ainsi que les usages qu'ils pratiquent en lien avec celle-ci. Quelques **480 répondants** ont complété le sondage dont nous vous présentons ici les points saillants (il est important de souligner **qu'il ne s'agit pas ici de faits, mais bien de perceptions exprimées par une partie de la population**) :

- ❑ La marche / promenade (43.8 %), la baignade (23.3 %) et la navigation de plaisance (9 %) ressortent comme les activités les plus pratiquées. On constate cependant que de multiples activités en lien avec l'eau sont pratiquées sur le territoire, ce qui renforce la nécessité, pour les groupes d'utilisateurs, d'agir en concertation les uns avec les autres ;
- ❑ La contamination de l'eau, toutes origines confondues (rejets d'eaux usées, polluants, déchets) préoccupe 67 % des répondants pour ce qui est de l'eau salée, et 44 % des répondants pour ce qui est de l'eau douce ;
- ❑ Sur un horizon de 10 ans, les principales menaces identifiées sont :
 - Eau douce : les pressions sur la nappe phréatique (surconsommation, contamination, intrusion d'eau salée) (31.3%)
 - Eau salée : la contamination par des polluants (hydrocarbures) (46 %) ;
- ❑ Près d'un tiers des mentions soulignent la nécessité de sensibiliser la population et les visiteurs sur l'importance et la fragilité de l'eau potable ;

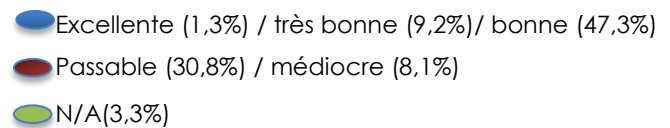
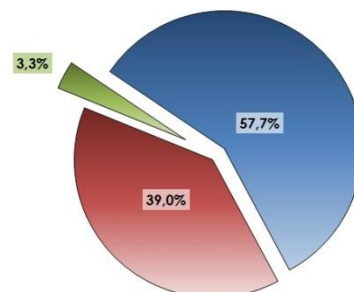
Les commentaires démontrent finalement un grand besoin d'information sur la qualité de l'eau potable et l'état des nappes phréatiques, la consommation résidentielle et commerciale, les eaux usées, l'état du réseau aqueduc, la réglementation pour l'arrosage et le lavage, les programmes d'aide à la réduction. Les résultats de cette consultation viendront appuyer le travail des membres de la TCR dans la priorisation des enjeux liés à l'eau pour le territoire.

Les perceptions face à la qualité de l'eau :

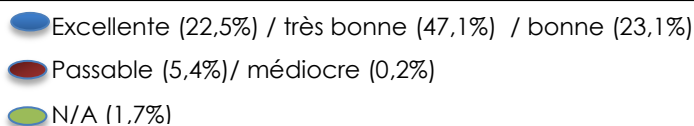
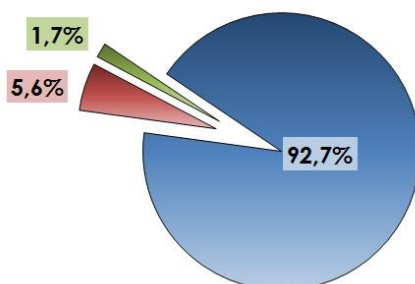
Golfe Saint-Laurent



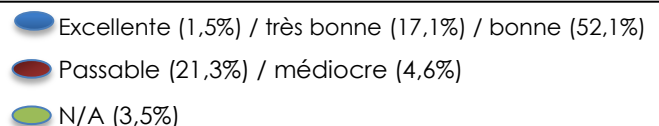
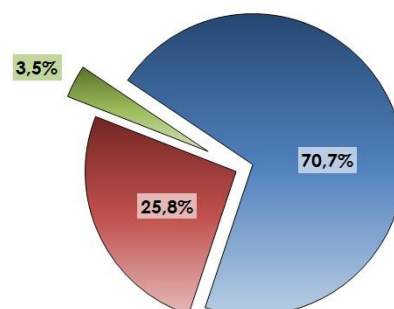
Milieux humides et cours d'eau



Eaux souterraines (potable)



Plans d'eau intérieurs (baies-lagunes)



En route vers un premier Plan de gestion intégrée régionale (PGIR) pour le territoire madelinot.



D'entrée de jeu, rappelons que le PGIR est une forme de plan d'actions que doit produire chaque TCR et qu'il est important puisqu'il s'agit de l'outil principal pour concrétiser la démarche de Gestion intégrée du Saint-Laurent (GISL).

En fonction de l'entente signée avec le Ministère du Développement durable, de l'Environnement et de la Lutte contre les changements climatiques (MDDELCC), le PGIR doit refléter les préoccupations et les priorités d'action du milieu en rapport avec l'eau, du point de vue environnemental, social et économique.

À l'automne 2015 a officiellement débuté pour nous le travail menant à l'élaboration d'un premier PGIR qui devrait normalement être déposé au plus tard, au mois d'août 2019. À ce jour, une vaste et rigoureuse revue de la littérature a été réalisée et au cours de l'hiver dernier, la rédaction d'une ébauche préliminaire de portrait-diagnostic du territoire madelinot a été entamée. Cela a entre autres permis de répertorier les principales pressions exercées sur l'eau (douce et salée) et de débiter, avec les membres décisionnels de la TCR, l'identification des principales pressions et enjeux. Un état d'avancement des travaux liés au PGIR a par ailleurs été déposé au MDDELCC en juillet dernier, conformément à nos obligations envers le ministère.

À court terme débutera la priorisation des enjeux, étape importante pour cheminer vers le portrait-diagnostic et la concrétisation du PGIR. Les résultats du sondage sur la perception des Madelinots face à l'eau, présentés à la page précédente, alimenteront assurément la réflexion des membres de la TCR dans la rédaction du PGIR et l'identification des enjeux pour notre zone.

Au cours des prochains mois, l'équipe de coordination de la TCR des Îles continuera de mener diverses actions d'information et de sensibilisation en lien avec l'eau et les travaux de la Table.

Vous êtes invités à suivre nos activités par le biais du site internet, des médias, ainsi que sur notre page Facebook (<https://www.facebook.com/TCRdesiles/>).

Pour plus d'information, vous pouvez communiquer avec l'équipe de coordination de la TCR des Îles :

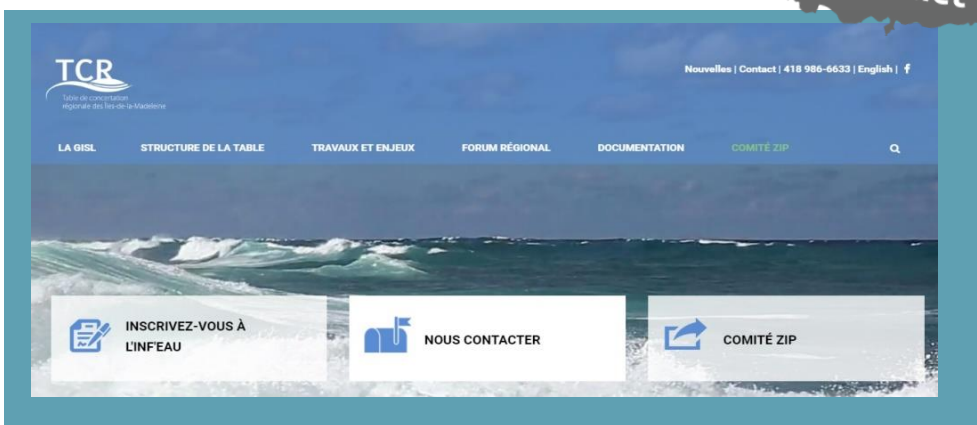
Isabelle Cummings,
coordonnatrice,
418-986-6633 poste 2
tcrdesiles@zipdesiles.org

Jasmine Solomon
Adjointe à la coordination
et responsable du PGIR
adjointe tcrdesiles@zipdesiles.org

Yves Martinet
Directeur du Comité ZIP
(mandataire de la démarche
pour les Îles)
418-986-6633 poste 1
martinet@zipdesiles.org

Un nouveau site internet pour suivre la TCR des Îles !

C'est le 12 septembre dernier que l'équipe de coordination a procédé au dévoilement du nouveau site internet du Comité ZIP des Îles, site sur lequel on retrouve désormais un onglet voué aux activités menées par la TCR des Îles. En visitant l'adresse www.zipdesiles.org/tcr vous y trouverez toute l'information relative à cette instance de concertation et l'évolution de ses travaux. Vous pourrez également y consulter divers documents, communiqués et, naturellement, le présent bulletin d'information.



Une future stratégie de l'eau pour le Québec.

Dans le souci de mieux connaître les attentes de la population à l'égard de la gestion de l'eau au Québec, le Ministère du Développement durable, de l'Environnement et de la Lutte contre les changements climatiques (MDDELCC) mène une consultation publique sur le Web à propos de la future Stratégie québécoise de l'eau 2017-2032. **Du 7 au 28 octobre 2016, les Québécois sont invités à donner leur avis sur les différents aspects de la stratégie envisagée.**

Pour soumettre vos commentaires à l'égard de la protection et de la mise en valeur des ressources en eau du territoire québécois, vous devez remplir le formulaire accessible à l'adresse suivante <http://www.mddelcc.gouv.qc.ca/eau/consultation/strategie-quebecoise-eau/index.htm>

Les commentaires reçus dans le cadre de cette consultation publique visent à permettre au MDDELCC d'élaborer une Stratégie québécoise de l'eau représentative des aspirations et des préoccupations des Québécois.

Au cours des derniers mois, les différents acteurs de l'eau du Québec ont été consultés à l'égard de cette stratégie. En juin, la TCR des Îles et le Comité ZIP ont pris part à cette consultation et ont par la suite présenté par écrit leurs commentaires dans un document déposé auprès du MDDELCC.

En bref...les bons coups de nos acteurs.

Protection contre l'érosion: la Municipalité se dote d'un nouveau cadre normatif.

En octobre, la municipalité des Îles a adopté ce nouvel outil, lequel intègre au schéma d'aménagement la cartographie gouvernementale des zones de contraintes en ce qui a trait à l'érosion des côtes des Îles. Depuis 2004, la construction ou l'agrandissement d'un bâtiment était interdit à l'intérieur d'une bande de protection de 30 mètres du bord de la falaise, tel que le stipule le règlement de zonage de la Municipalité. Le nouveau cadre normatif impose maintenant une variation de la largeur de cette zone d'érosion en fonction du type de sol et prévoit notamment une répartition des zones du littoral en sept catégories où différents usages sont permis ou interdits. Pour plus d'informations :

http://www.muniles.ca/wp-content/uploads/2016_08_Reglement_zonage_erosion_derniere_version.pdf

Une commission permanente sur l'érosion.


Dans le but de lui fournir des avis et des recommandations, la municipalité des Îles se dote d'une commission permanente sur l'érosion des berges. Une résolution a été adoptée par le Conseil afin d'autoriser la nomination de 15 représentants pour y siéger. Ces derniers sont issus de la société civile, de ministères concernés, du monde municipal et d'organisations partenaires dans le développement de l'archipel.

Des nouvelles du Réseau des TCR.

D'ici 2026, la démarche de Gestion intégrée du Saint-Laurent prévoit l'implantation progressive de 12 TCR pour la portion couvrant le fleuve, l'estuaire et le golfe du Saint-Laurent. À ce jour, six (6) TCR ont vu le jour.

De façon périodique, soit environ trois à quatre fois par année, les TCR sont conviées par le MDDELCC à des rencontres dites de "Réseau". En plus de permettre un réseautage et un partage d'informations entre les tables, ces rencontres sont l'occasion d'échanger avec le ministère sur différents aspects liés au déploiement de la Gestion intégrée du Saint-Laurent et le travail des TCR dans ce processus. Au cours des derniers mois, la TCR des Îles et le Comité ZIP des Îles étaient présents à deux de ces rencontres, soit en mai et en octobre. La prochaine rencontre du réseau est prévue en février prochain.

Pour plus d'information sur le réseau des TCR ou concernant le MDDELCC et la démarche de Gestion intégrée du Saint-Laurent, rendez-vous à l'adresse : www.mddelcc.gouv.qc.ca/eau/st-laurent/gestion-integree/tables-cr.htm



Dessin de Yoan Leblanc
École Stella-Maris de Fatima